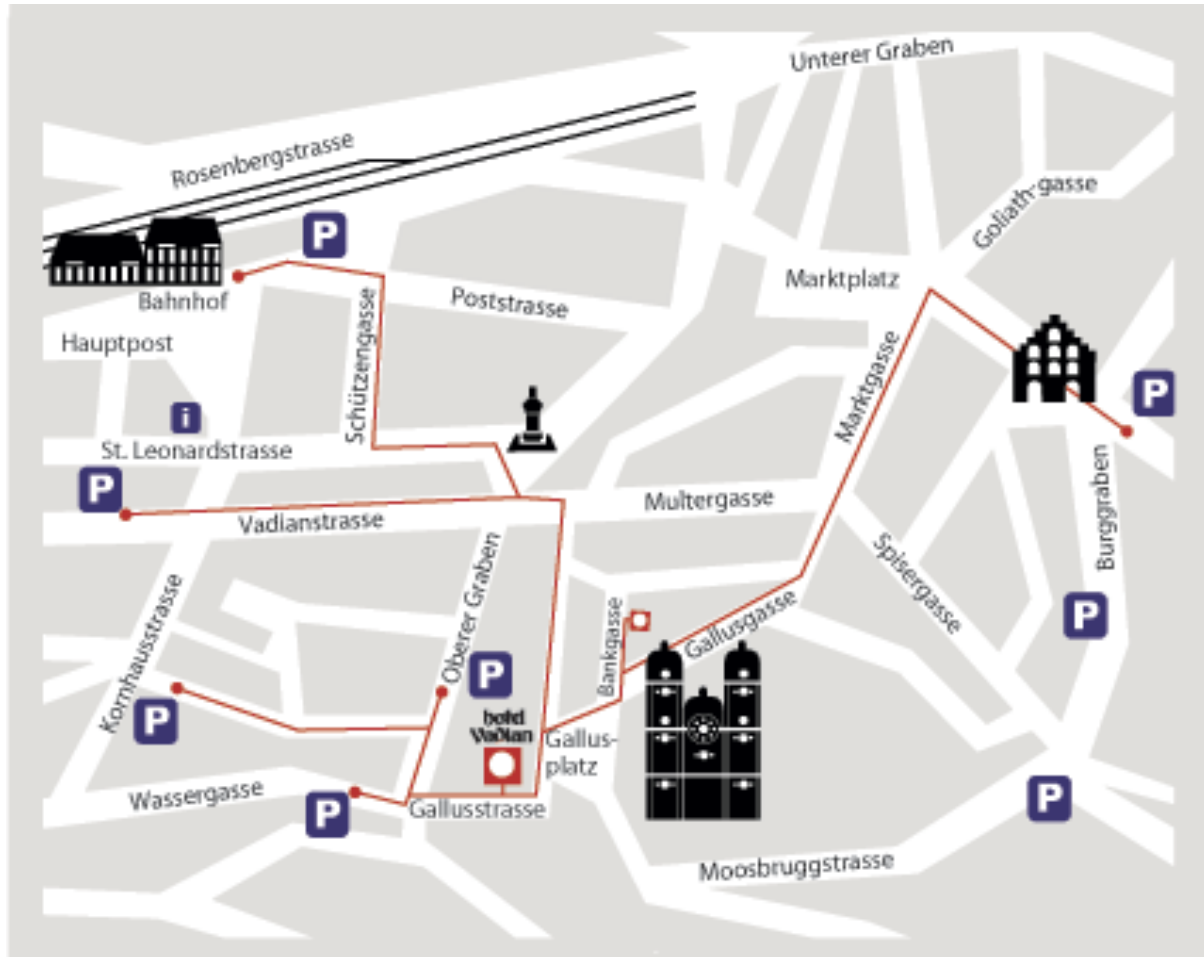


hotel** Vadian

Wegbeschreibung | Directions | Directions | Direzioni



Mit dem Auto | By car | En voiture | Con la macchina

Wegbeschreibung zum Hotel Vadian, St.Gallen

St. Gallen Autobahnausfahrt **St. Gallen-Kreuzbleiche** benutzen (im Tunnel links). Es folgen vier Verkehrssignale. Bleiben Sie immer auf der rechten Seite. Erst nach dem 4. Verkehrssignal links einspuren und in die **Davidstrasse** einbiegen und bis zur Kreuzung fahren. Geradeaus über die Kreuzung - die Raiffeisenbank befindet sich auf der rechten Seite - bis zum Ende der **Gartenstrasse** fahren. In den **Oberen Graben** rechts abbiegen und bis zur Kreuzung fahren (Sie sehen das Hotel Einstein vor sich), dann links in die **Gallusstrasse**.

Das Hotel ist das dritte Haus auf der linken Seite. Sie können das Auto ca. 15 Minuten vor dem Hotel zum Einchecken und ausladen stehen lassen. Bitte lassen Sie genug Platz, damit der Stadtbus vorbeifahren kann und die Warnanlage oder Blinker bitte NICHT einschalten.

hotel** Vadian

Description of the route to the hotel Vadian

Leave the motorway at the exit **St.Gallen-Kreuzbleiche** (in the tunnel on the left) and pass four road signs. Remain on the the right side. Turn left after the 4th road sign into the **Davidstrasse**. Drive down the street until you reach the crossing. Go straight ahead into the **Gartenstrasse** until the end of the road. You will pass the Raiffeisen Bank on your right hand side. Then turn right into the **Oberer Graben** (you'll see the **Hotel Einstein** in front of you) and take the first turn left into the **Gallusstrasse**.

The hotel is the 3rd house on the left. You can park your car outside of the hotel for approximately 15 minutes. Please make sure there is enough room left for the bus to pass and DON'T turn on your blinkers.

Description de la route à l'hôtel Vadian

Prenez la sortie d'autoroute **St.Gallen-Kreuzbleiche** (au tunnel gauche). Maintenant se succèdent 4 panneaux de signalisation. Restez toujours à droite. Tournez à gauche seulement après le 4^{ième} panneau de signalisation et prenez la rue **Davidstrasse** jusqu'à ce que vous arriviez au croisement. Passez ce croisement. Maintenant roulez dans la rue **Gartenstrasse** le long de la banque de Raiffeisen jusqu'à l' **Oberer Graben**, puis tournez à droite et roulez jusqu'au croisement. Vous verrez l'**hôtel Einstein** au-devant. Tournez à gauche dans la rue **Gallusstrasse**.

L'hôtel se trouve dans la 3^{ième} maison à gauche. Vous pouvez garer votre voiture pendant environ 15 minutes à l'extérieur de l'hôtel. Assurez-vous s'il vous plaît qu'il ya assez de place pour le bus de passer et de NE PAS mettre vos oeillères.





Descrizione del percorso al hotel Vadian

Prende l'uscita autostradale **St.Gallen-Keuzbleiche** (tunnel a sinistra). 4 segnali stradali succedono. Resta sempre a destra. Gira a sinistra solo dopo il quarto segnale stradale e segue la via **Davidstrasse** fino al incrocio. Attraversa quest'incrocio e segue la via **Gartenstrasse** lungo la banca Raiffeisen a la destra fino a **Oberer Graben**, poi gira a destra e continua fino al incrocio. Lei vedrà il **hotel Einstein** d'avanti di Lei. Gira a sinistra nella **via Gallus**.





Siamo nella terza casa a sinistra. È possibile parcheggiare la macchina per circa 15 minuti al di fuori della struttura. Si prega di assicurarsi che non vi sia spazio sufficiente a sinistra per l'autobus per passare e NON accendere il paraocchi.

hotel** Vadian

Mit dem Zug | By train | En train | In treno

-  Hauptbahnhof St. Gallen, danach mit dem Buslinie 12 bis zur Haltestelle „Einstein“ oder zu Fuss (ca. 5 – 7 Minuten). Bitte Plan konsultieren.
-  Central train station (Hauptbahnhof St. Gallen), then take Bus No. 12 from the railwaystation to the bus stop “Einstein” or go by foot (approx. 5-7 minutes).
-  Gare centrale (Hauptbahnhof St. Gallen), puis par le bus 12 jusqu'à l'arrêt "Einstein" ou à pied (environ 5 à 7 minutes). S'il vous plaît consulter le plan.
-  Stazione centrale (Hauptbahnhof St. Gallen), poi con l'autobus 12 fino alla fermata "Einstein" oppure a piedi (circa 5 - 7 minuti). Si prega di consultare il piano.

Mit dem Bus | By bus | En bus | In autobus

-  Mit Buslinie 12 bis zur Haltestelle „Einstein“. Danach weiter zu Fuss (Bitte Plan konsultieren).
-  Bus No. 12 from the railwaystation to the bus stop “Einstein”. Then continue by foot (see plan).
-  Prendre le bus 12 jusqu'à l'arrêt "Einstein". Puis à pied (S'il vous plaît consulter la carte).
-  Prendere l'autobus 12 fino alla fermata "Einstein". Poi a piedi (si prega di consultare la mappa).